



INVESTOR	<div>STATUTÁRNÍ MĚSTO DĚČÍN</div> <div>Magistrát města Děčín Mírové náměstí 1175/5 405 38 Děčín IV</div> <div></div>
----------	---

SO 151	DOPRAVNĚ INŽENÝRSKÁ OPATŘENÍ
--------	------------------------------

STAVBA			<div> S.A.W. CONSULTING s.r.o.</div> <div>Božtěšická 216/34, 400 01 Ústí nad Labem středisko UL: Božtěšická 216/34, 400 01 Ústí n. L. web: <a href="http://www.sawconsulting.cz">www.sawconsulting.cz</a> e-mail: <a href="mailto:info@sawconsulting.cz">info@sawconsulting.cz</a></div>	
REKONSTRUKCE HAVARIJNÍHO STAVU MÍSTNÍ PANELOVÉ KOMUNIKACE - DĚČÍN, DOLNÍ ŽLEB				
VYPRACOVAL	ZODPOVĚDNÝ PROJEKTANT	TECHNICKÁ KONTROLA	INVESTOR	STAT. MĚSTO DĚČÍN
ING. JAN VTELENSKÝ	JAROSLAV ZAVADIL, DiS.	ING. JIŘÍ HENYCH	ZAKÁZKOVÉ ČÍSLO	2024-002
			DATUM	05/2024
			STUPEŇ	DUSP/PDPS
			MĚŘÍTKO	
			ČÁST DOKUM.	Č. PŘÍLOHY
			D.1.1	



**Ing. Jan Vtelenský** - Dobrná 44, 407 41 Dobrná

tel. +420 732 777 727 e-mail: vtelsky@post.cz

---

## **REKONSTRUKCE HAVARIJNÍHO STAVU MÍSTNÍ PANELOVÉ KOMUNIKACE - DĚČÍN, DOLNÍ ŽLEB - DIO**

**Investor:**

Statutární město Děčín  
Mírové nám. 1175/5  
405 02 Děčín IV-Podmokly

**Zadavatel:**

S.A.W. CONSULTING s.r.o.  
Božtěšická 216/34  
400 01 Ústí nad Labem

**Zpracovatel:**

Ing. Jan Vtelenský  
Dobrná 44  
407 41 Dobrná

**Předmět zadání:**

Předmětem zadání je zpracování návrhu přechodné úpravy provozu na pozemních komunikacích v souvislosti s plánovanou rekonstrukcí havarijního stavu místní panelové komunikace na p.p.č. 501/1 k.ú. Dolní Žleb (*dále jen „návrh“*).

**Dopravně-inženýrská opatření:**

Návrh je zpracován plně v souladu s požadavky zákona č. 361/2000 Sb., o provozu na pozemních komunikacích a o změnách některých zákonů (zákon o silničním provozu), v platném znění, jeho prováděcí vyhlášky č. 294/2015 Sb., kterou se provádějí pravidla provozu na pozemních komunikacích a TP 66 - Zásady pro označování pracovních míst na pozemních komunikacích.

Práce budou prováděny za **úplné uzavírky** místní komunikace. Uzavřen bude pouze rekonstruovaný úsek, se zajištěním dostatečného manipulačního prostoru pro pracovní techniku a prostoru pro zařízení stavenišť. Uzavřený úsek bude ohraničen příčnými zábranami č. Z2 s výstražnými světly typu 1.

Po celou dobu opatření bude zajištěn přístup k nemovitostem dotčeným uzavírkou, se zajištěním bezpečnosti dle požadavků TP 66. Ostatním chodcům bude vstup do uzavřeného úseku zakázán.

O uzavírce budou účastníci provozu informováni s dostatečným předstihem prostřednictvím DZ č. IP22 „Změna organizace dopravy“.

Objízdná trasa v délce cca 1 800 m bude vedena / značena po místních komunikacích. S ohledem na orientaci turistů (zejména cyklistů) bude objízdná trasa je značena v celé své délce prostřednictvím DZ č. IS11c „Směrová tabule pro vyznačení objížděky“.

Na vyznačených místech budou osazeny předběžné DZ B1 „Zákaz vjezdu všech vozidel v obou směrech“ s dodatkovou tabulkou č. E3a „Vzdálenost“.

**Projednání s příslušným orgánem policie:**

Předložené řešení přechodné úpravy provozu na pozemních komunikacích bylo konzultováno s dotčeným orgánem ve věci stanovení přechodné úpravy provozu na pozemních komunikacích, jímž je Policie České republiky, KŘP Ústeckého kraje, územní odbor Děčín, dopravní inspektorát.

**Upozornění:**

Dojde-li v lokalitě dotčené navrženým opatřením ke změně dopravního *režimu* (např. v důsledku povoleného zvláštního užívání pozemních komunikací nebo uzavírky pro jinou akci), bude nutno současný návrh upravit s ohledem na aktuální dopravní situaci.

Před samotnou realizací bude nutné aktuální návrh předložit příslušným úřadům v rámci jednání o povolení uzavírky a zvláštního užívání pozemních komunikací.

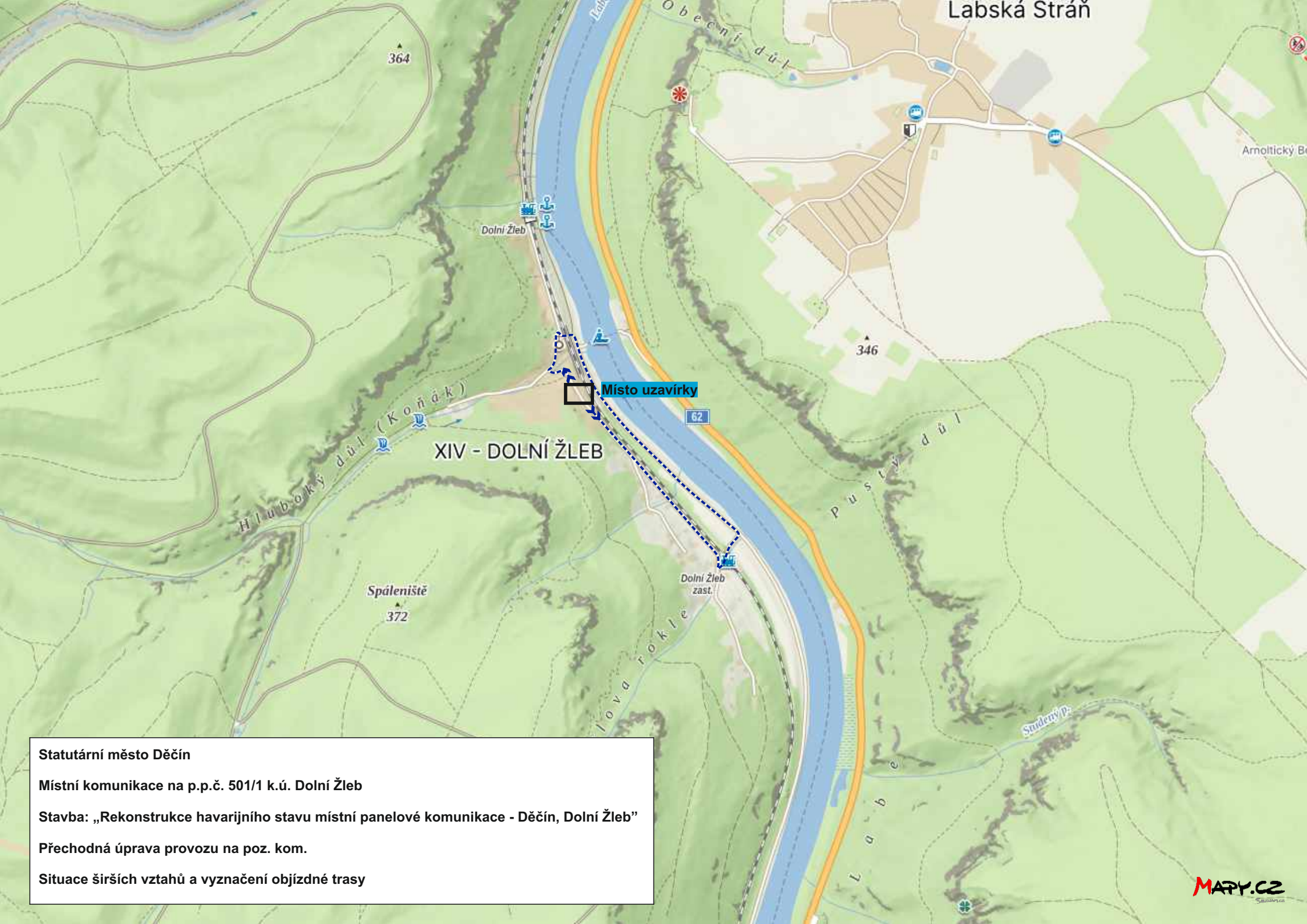
**Tabulka s uvedením počtu použitých přenosných dopravních značek a dopravního zařízení:**

REKONSTRUKCE HAVARIJNÍHO STAVU MÍSTNÍ PANELOVÉ KOMUNIKACE - DĚČÍN, DOLNÍ ŽLEB - soupis navrženého dopravního značení a dopravního zařízení			
č. DZ	Název DZ	počet [ks]	poznámka
B1	Zákaz vjezdu všech vozidel v obou směrech	2	
B30	Zákaz vstupu chodců	2	
E3a	Vzdálenost	2	
E13	Text nebo symbol	4	
IP10a	Slepá pozemní komunikace	1	
IP10b	Návěst před slepou pozemní komunikací	3	
IP22	Změna organizace dopravy	2	
IS11c	Směrová tabule pro vyznačení objížděky	11	
S7	Výstražná světla typu 1	6	pro světelné zábrany
Z2	Zábrana pro označení uzavírky	2	

Ing. Jan Vtelenský  
Dobrná 44  
tel. +420 732 777 727

**Přílohy:**

- DIO.



Statutární město Děčín

Místní komunikace na p.p.č. 501/1 k.ú. Dolní Žleb

Stavba: „Rekonstrukce havarijního stavu místní panelové komunikace - Děčín, Dolní Žleb“

Přechodná úprava provozu na poz. kom.

Situace širších vztahů a vyznačení objízdné trasy



Statutární město Děčín

Místní komunikace na p.p.č. 501/1 k.ú. Dolní Žleb

Stavba: „Rekonstrukce havarijního stavu místní panelové komunikace - Děčín, Dolní Žleb“

Přechodná úprava provozu na poz. kom.

Detail označení pracovního místa a značení objíždzné trasy

